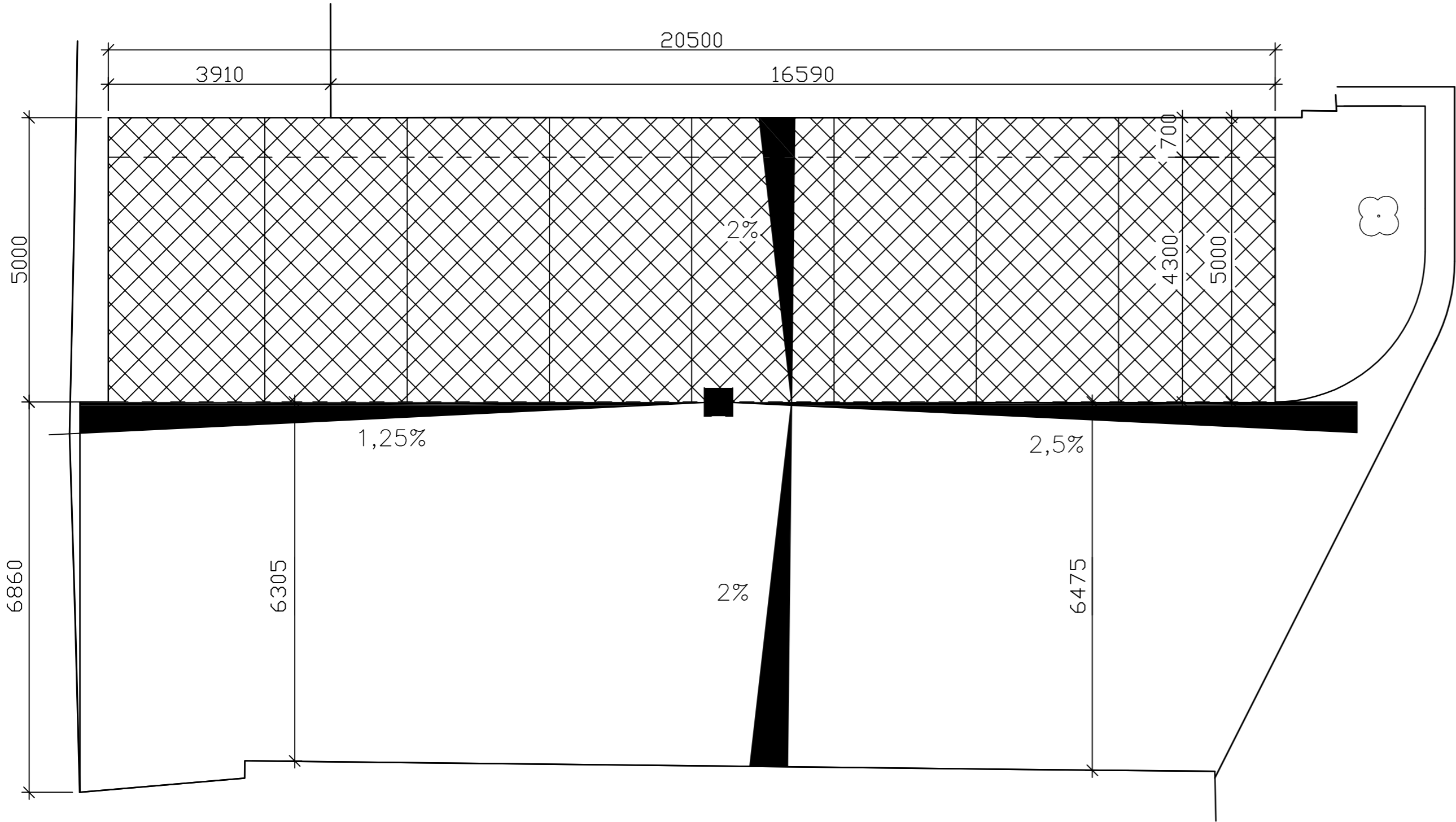




ZPEVNĚNÁ PLOCHA



ZNAČENÍ POVRCHŮ:

-  Zpevněná plocha asfaltová
-  Zpevněná plocha dlážděná – zámková betonová dlažba tl.100mm typ dlažby – parketa barva antracit, kolmo na směr jízdy, vodorovného značení barvy bílá






DLÁŽDĚNÉ PLOCHA – dle. TP 170 – katalogový list D1–D–2 TDZ IV

ZÁMKOVÁ DLAŽBA	100 mm	
LOŽE Z DROBNÉHO KAMENIVA	40 mm	
CEMENTOVÁ STABILIZACE SC C8/10	210 mm	Edef min. 60 Mpa
ŠTĚRKODRŤ ŠDa	200 mm	Edef min. 45 Mpa
CELKEM	550 mm	

ASFALTOVÁ PLOCHA – dle. TP 170 – katalogový list D1–N–5 TDZ IV

ASFALTOVÝ BETON STŘEDNĚZRNNÝ ACO 11	40 mm	
ASFALTOVÝ BETON HRUBOZRNNÝ ACP 16+	70 mm	
CEMENTOVÁ STABILIZACE SC C8/10	140 mm	Edef min. 60 Mpa
ŠTĚRKODRŤ ŠDa	200 mm	Edef min. 45 Mpa
CELKEM	450 mm	

POZNÁMKA: Únosnost pláň Edef2 min. 45 MPa, jestli nebude splněn musí se pláň upravit např. výměna zeminy za ŠD, vápnění zeminy, geotextílie např. NETEX S 300 atd... Při zásahu sdělovacích vedení do konstrukčních vrstev nutná konzultace s pracovníkem správce sítí

HLAVNÍ PROJEKTANT 	VYPRACOVAL 	KONTROLOVAL 	AUTORIZOVANÝ ING./TECH. 	Zpracovatel PD: <div>Duřík Chrudim s.r.o., Tovární 1112, 537 01 Chrudim, IV</div> 
KATASTRÁLNÍ ÚZEMÍ: Chrudim [654299] STAVEBNÍ ÚŘAD: Chrudim				
INVESTOR: Město Chrudim, Resselovo Náměstí 77, 537 01 Chrudim				
NÁZEV AKCE: Rozšíření zpevněných ploch v areálu Městského úřadu Chrudim, Pardubická ulice				
STUPEŇ PD : Projektová dokumentace pro územní a stavební řízení dle vyhlášky č. 146/2008 Sb., příloha č.8				
OBJEKT: NÁZEV VÝKRESU: ZPEVNĚNÁ PLOCHA				MĚŘÍTKO: 1:75
				ČÁST PD: C.1.2
				OZNAČENÍ: C.1.2.3